



















































# Spotliste Senja - Norwegen 2018

Die Original DIN Karte findet ihr unten - hier geht es zur Online-Karte mit allen Spots.

<https://kartor.eniro.se/m/LRKSk>

Sport Nummer	WGS84	WGS84 DDM	Zielfisch	
01	<a href="#">69°19'52.1"N 16°52'13.0"E</a>	69°19.868'N 16°52.217'E	Rotbarsch, Köhler, Dorsch	  
02	<a href="#">69°18'45.7"N 16°42'38.0"E</a>	69°18.762'N 16°42.633'E	Heilbutt, Dorsch	 
03	<a href="#">69°17'28.8"N 16°40'44.7"E</a>	69°17.480'N 16°40.745'E	Heilbutt, Dorsch, Köhler	  
04	<a href="#">69°17'17.7"N 16°40'15.7"E</a>	69°17.295'N 16°40.262'E	Rotbarsch, Köhler, Dorsch	  
05	<a href="#">69°17'21.2"N 16°51'17.5"E</a>	69°17.353'N 16°51.292'E	Heilbutt, Dorsch	 
06	<a href="#">69°17'10.1"N 16°51'28.0"E</a>	69°17.168'N 16°51.467'E	Heilbutt	
07	<a href="#">69°16'53.1"N 16°47'50.1"E</a>	69°16.885'N 16°47.835'E	Heilbutt, Schellfisch	 
08	<a href="#">69°16'26.8"N 16°41'20.0"E</a>	69°16.447'N 16°41.333'E	Dorsch, Pollack, Heilbutt	  
09	<a href="#">69°16'36.7"N 16°48'26.0"E</a>	69°16.612'N 16°48.433'E	Heilbutt, Dorsch	 
10	<a href="#">69°16'25.5"N 16°53'15.7"E</a>	69°16.425'N 16°53.262'E	Heilbutt, Schellfisch	 
11	<a href="#">69°15'38.3"N 16°42'09.2"E</a>	69°15.638'N 16°42.153'E	Rotbarsch, Köhler, Dorsch	  
12	<a href="#">69°15'36.9"N 16°42'48.0"E</a>	69°15.615'N 16°42.800'E	Heilbutt, Dorsch	 
13	<a href="#">69°15'49.5"N 16°51'28.0"E</a>	69°15.825'N 16°51.467'E	Dorsch, Pollack, Heilbutt	  
14	<a href="#">69°15'25.6"N 17°03'11.2"E</a>	69°15.427'N 17°3.187'E	Rotbarsch, Köhler	 
15*	<a href="#">69°14'40.3"N 17°02'33.8"E</a>	69°14.672'N 17°2.563'E	Rotbarsch	
16	<a href="#">69°14'53.8"N 16°59'03.7"E</a>	69°14.897'N 16°59.062'E	Dorsch, Pollack	 
17	<a href="#">69°13'38.4"N 16°46'05.9"E</a>	69°13.640'N 16°46.098'E	Leng, Dorsch, Köhler	  
18*	<a href="#">69°13'31.1"N 16°38'10.4"E</a>	69°13.518'N 16°38.173'E	Dorsch, Pollack, Heilbutt	  
19	<a href="#">69°11'06.4"N 16°27'44.9"E</a>	69°11.107'N 16°27.748'E	Dorsch, Heilbutt	 
20	<a href="#">69°11'38.9"N 16°28'18.4"E</a>	69°11.648'N 16°28.307'E	Dorsch, Pollack, Heilbutt	  
21	<a href="#">69°11'46.7"N 16°45'49.1"E</a>	69°11.778'N 16°45.818'E	Heilbutt, Köhler	 
22*	<a href="#">69°15'35.9"N 17°02'35.5"E</a>	69°15.598'N 17°2.592'E	Rotbarsch	

\*Bei Spot 15 stimmten die Koordinaten von DIN nicht mit dem Punkt auf der Karte überein – an anderen gab es minimal Abweichungen die ich korrigiert habe.

\*\* Aus meiner Sicht stimmen die Kordinaten nicht - Den Spot habe ich auf 69°13'33.6"N 16°38'18.3"E gesetzt was dem Marker auf der Karte eher entspricht.